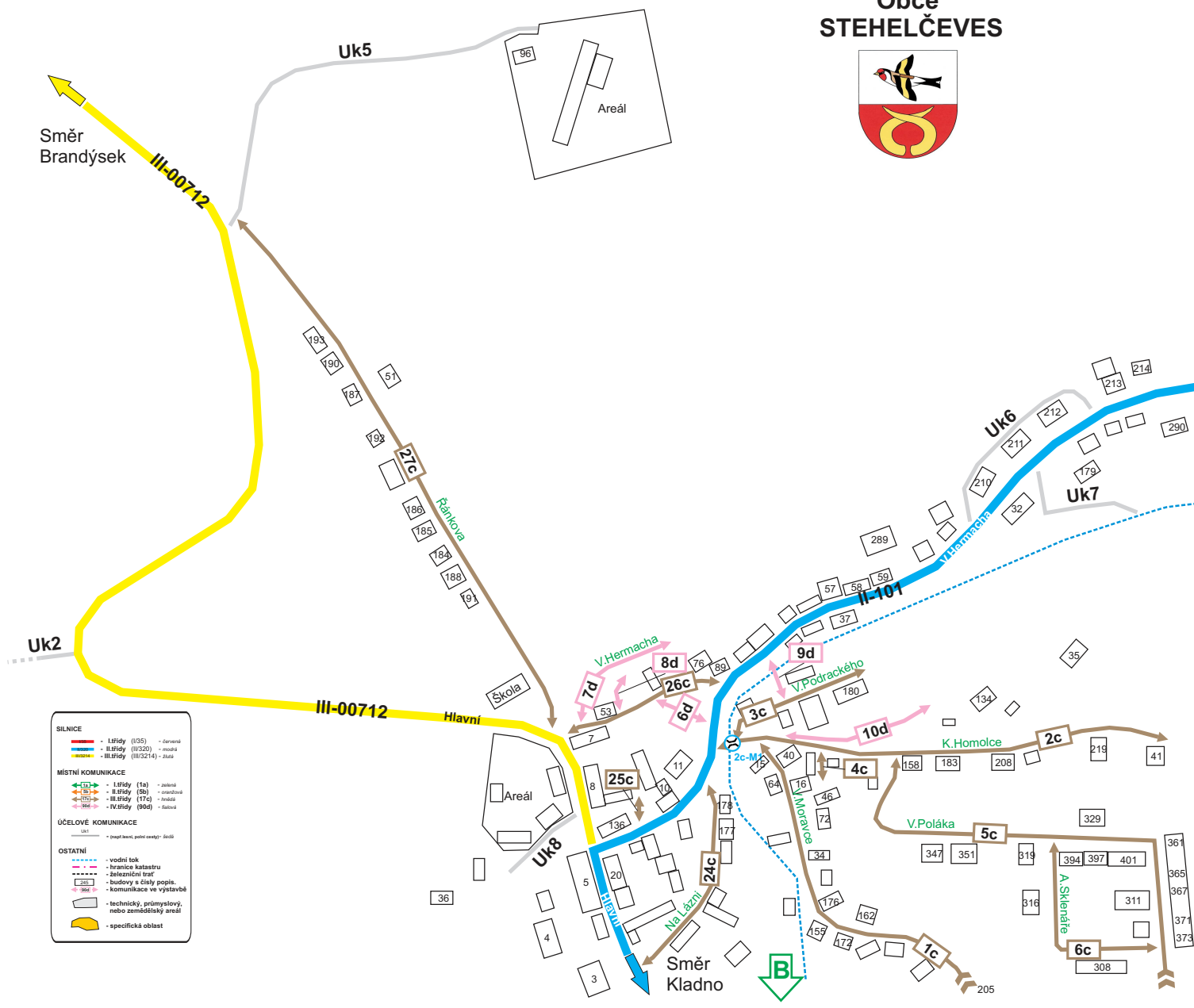
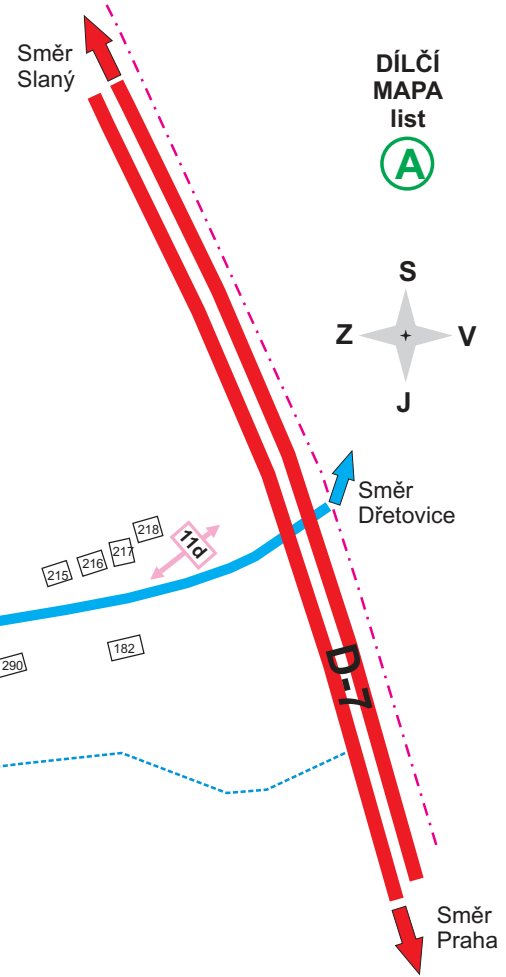
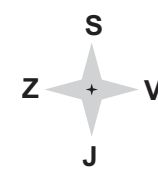


# MAPA PASPORTU KOMUNIKACÍ Obce STEHELČEVES

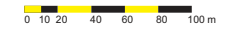


DÍLČÍ  
MAPA  
list  
**A**



- SILNICE**
- I. třídy (I/05) - červená
  - II. třídy (II/20) - modrá
  - III. třídy (III/214) - žlutá
- MÍSTNÍ KOMUNIKACE**
- I. třídy (1a) - zelená
  - II. třídy (2a) - oranžová
  - III. třídy (17c) - hnědá
  - IV. třídy (90a) - růžová
- ÚČELOVÉ KOMUNIKACE**
- silniční - paprsková, potní cestní - šedá
- OSTATNÍ**
- vodní tok - modrá
  - hranice katastru - černá
  - železniční trať - černá s bílými pruhy
  - budovy a úchyty popisek - bílá s černým obrysem
  - kommunikace ve výstavbě - červená
  - technický, průmyslový, nebo zemědělský areál - šedý
  - specifická oblast - žlutá

Vypracoval :	ING. JAROSLAV FLEGL		Ing. Jaroslav Flegl
Kreslil :	ING. JAROSLAV FLEGL		Poradenská a konzultační činnost zpracování odborných studií a posudků STAVBY KOLÍN
<b>PASPORT MÍSTNÍCH KOMUNIKACÍ</b>			
<b>STEHELČEVES</b>			
Obec :	IČ: 45546025, tel: 602 267 387, e-mail: ing@flegl.cz		
Název výkresu :	PASPORT - DÍLČÍ MAPA - list A	Datum zpracování :	10 / 2016
Formát/měřítko :	A3	Číslo výkresu :	A
Objednatel :	OBEC STEHELČEVES	Číslo zakázky :	20-2016



A2dA